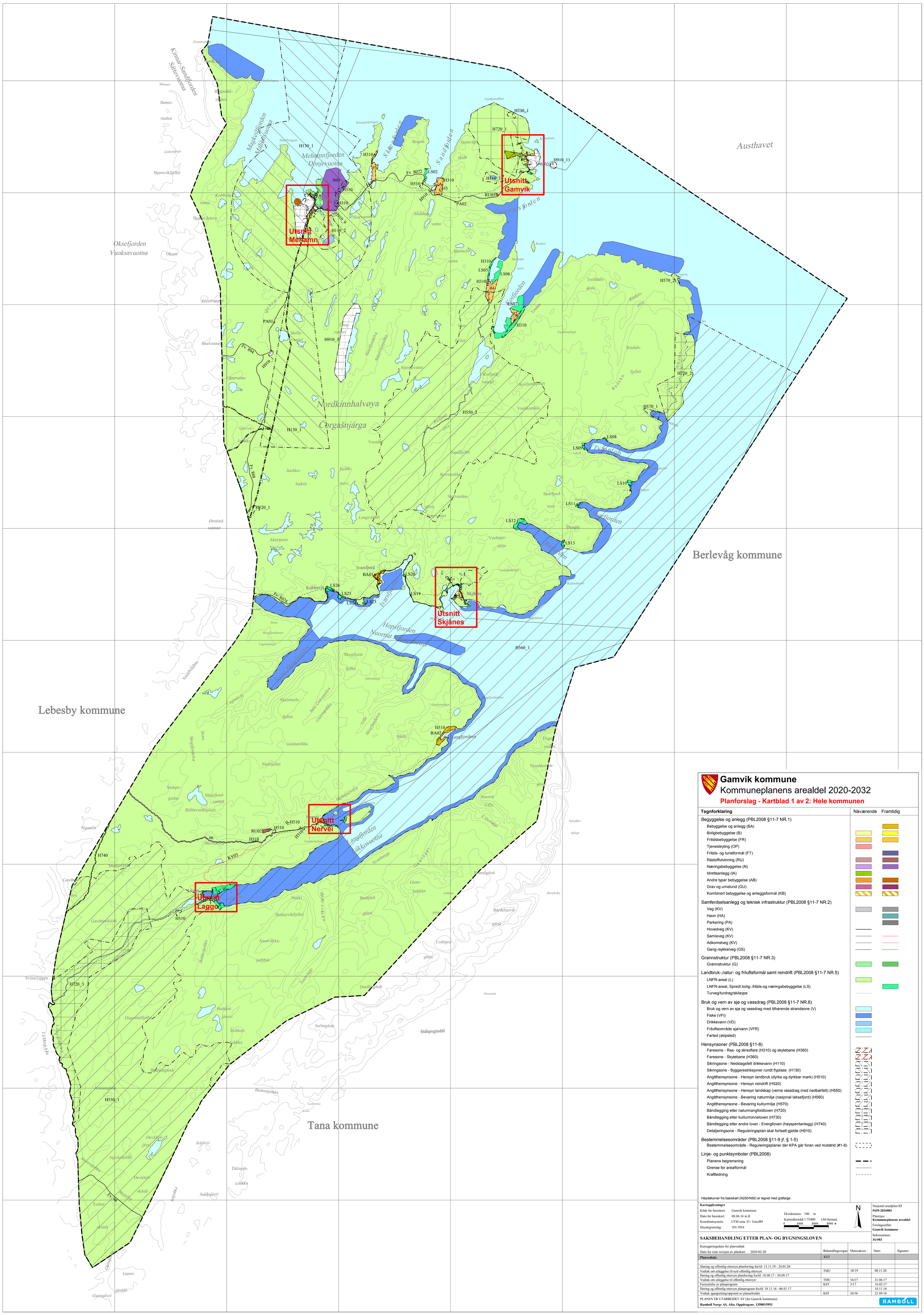

Gamvik kommune
Kommuneplanens arealdel 2020-2032
Planforslag - Kartblad 1 av 2: Hele kommunen

Tegnforklaring	Nåværende	Framtidig
Begyggelse og anlegg (PBL2008 §11-7 NR.1)		
Bebyggelse og anlegg (BA)		
Boligbebyggelse (B)		
Fritidsbebyggelse (FR)		
Tjenesteyting (OP)		
Fritids- og turistformål (FT)		
Råstoffutvinning (RU)		
Næringsbebyggelse (N)		
Idrettsanlegg (IA)		
Andre typer bebyggelse (AB)		
Grav og urnelund (GU)		
Kombinert bebyggelse og anleggsformål (KB)		
Samferdselsanlegg og teknisk infrastruktur (PBL2008 §11-7 NR.2)		
Veg (KV)		
Havn (HA)		
Parkering (PA)		
Hovedveg (KV)		
Samleveg (KV)		
Adkomstveg (KV)		
Gang-/sykkelveg (GS)		
Grønnstruktur (PBL2008 §11-7 NR.3)		
Grønnstruktur (G)		
Landbruk-,natur- og friluftsformål samt reindrift (PBL2008 §11-7 NR.5)		
LNFR-areal (L)		
LNFR-areal, Spredt bolig-,fritids-og næringsbebyggelse (LS)		
Turveg/turdrag/skiløype		
Bruk og vern av sjø og vassdrag (PBL2008 §11-7 NR.6)		
Bruk og vern av sjø og vassdrag med tilhørende strandsone (V)		
Fiske (VFI)		
Drikkevann (VD)		
Friluftsområde sjø/vann (VFR)		
Farled (skipsled)		
Hensynsoner (PBL2008 §11-8)		
Faresone - Ras- og skredfare (H310) og skytebane (H360)		
Faresone - Skytebane (H360)		
Sikringsone - Nedslagsfelt drikkevann (H110)		
Sikringsone - Byggerestriksjoner rundt flyplass (H130)		
Angitthensynsone - Hensyn landbruk (dyrka og dyrkbar mark) (H510)		
Angitthensynsone - Hensyn reindrift (H520)		
Angitthensynsone - Hensyn landskap (verna vassdrag med nedbørfelt) (H550)		
Angitthensynsone - Bevaring naturmiljø (nasjonal laksefjord) (H560)		
Angitthensynsone - Bevaring kulturmiljø (H570)		
Båndlegging etter naturmangfoldloven (H720)		
Båndlegging etter kulturminneloven (H730)		
Båndlegging etter andre lover - Energiloven (høyspentanlegg) (H740)		
Detaljeringsone - Reguleringsplan skal fortsatt gjelde (H910)		
Bestemmelsesområder (PBL2008 §11-9 jf. § 1-5)		
Bestemmelsesområde - Reguleringsplaner der KPA går foran ved motstrid (#1-8)		
Linje- og punktsymboler (PBL2008)		
Planens begrensning		
Grense for arealformål		
Kraftledning		

Høydekurver fra basiskart (N250/N50) er tegnet med gråfarge.

Kartopplysninger

Kilde for basiskart: Gamvik kommune
Dato for basiskart: 08.06.16 m.fl.
Koordinatsystem: UTM sone 35 / Euref89
Høydegrunnlag: NN 1954

Ekvidistanse 100 m
Kartmålestokk 1:75000 (A0-format)
0 1000 2000 3000 m

N

Nasjonal arealplan-ID
5439-20160001

Plantype:
Kommuneplanens arealdel

Forslagsstiller:
Gamvik kommune

Saksnummer:
16/403

SAKSBEHANDLING ETTER PLAN- OG BYGNINGSLOVEN

Kunngjøringsdato for planvedtak:
Dato for siste revisjon av plankart: 2020-02-20

Planvedtak:	Behandlingsorgan:	Møtesaksnr.:	Dato:	Signatur:
	KST			
Høring og offentlig ettersyn planforslag fra/til: 15.11.19 - 24.01.20				
Vedtak om utleggelse til nytt offentlig ettersyn:	TMU	18/19	08.11.20	
Høring og offentlig ettersyn planforslag fra/til: 18.08.17 - 30.09.17				
Vedtak om utleggelse til offentlig ettersyn:	TMU	16/17	21.06.17	
Fastsettelse av planprogram:	KST	3/17	16.02.17	
Høring og offentlig ettersyn planprogram fra/til: 18.11.16 - 06.01.17			18.11.16	
Vedtak igangsetting/oppstart av planarbeidet:	KST	56/16	21.09.16	

PLANEN ER UTARBEIDET AV (for Gamvik kommune):
Rambøll Norge AS, Alta. Oppdragsnr. 1350015993

RAMBØLL

Utsnitt Mehamn

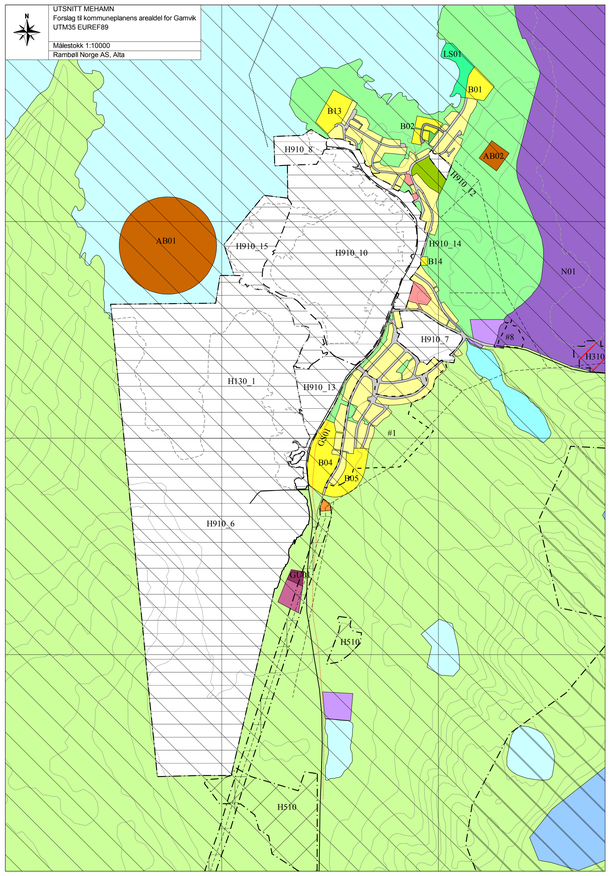

Utsnitt Gamvik

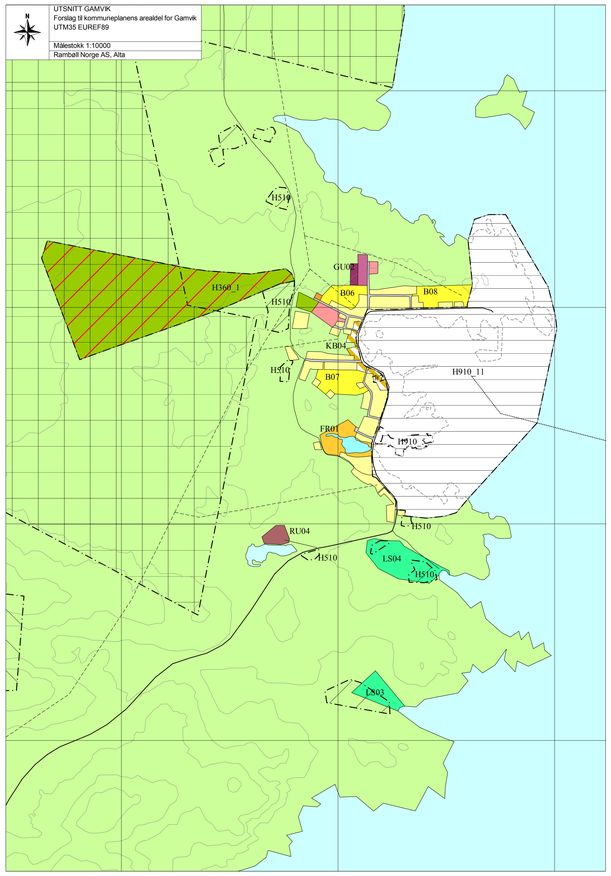

Utsnitt Skjånes

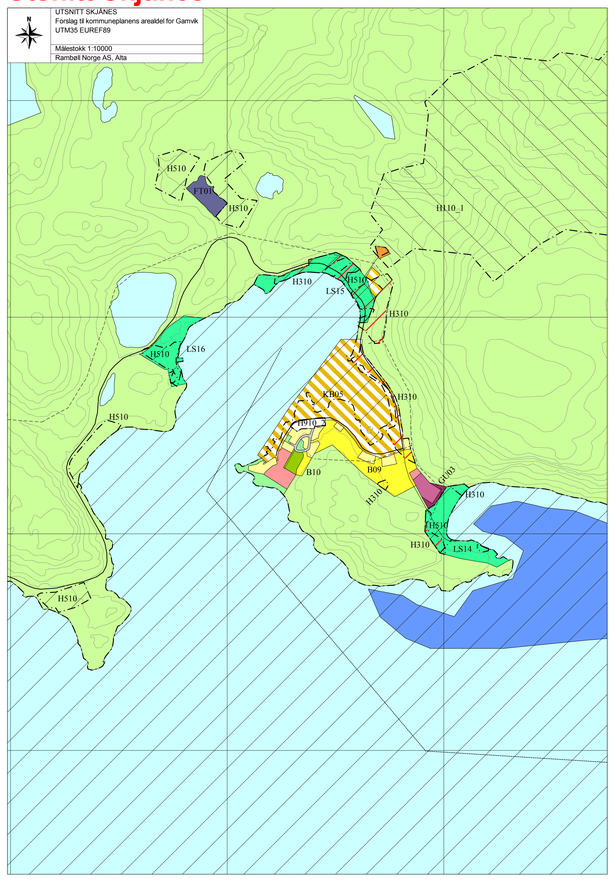

Utsnitt Nervei

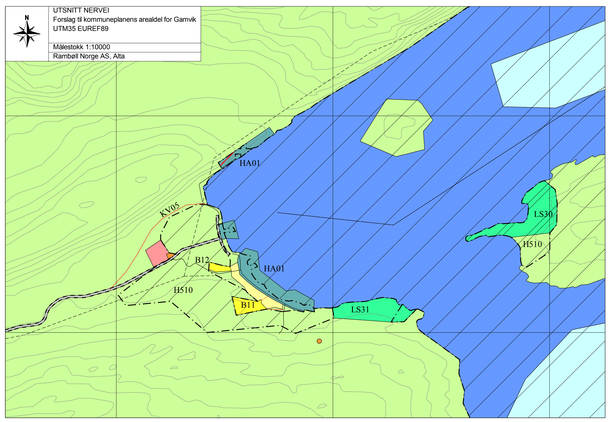

Utsnitt Laggo

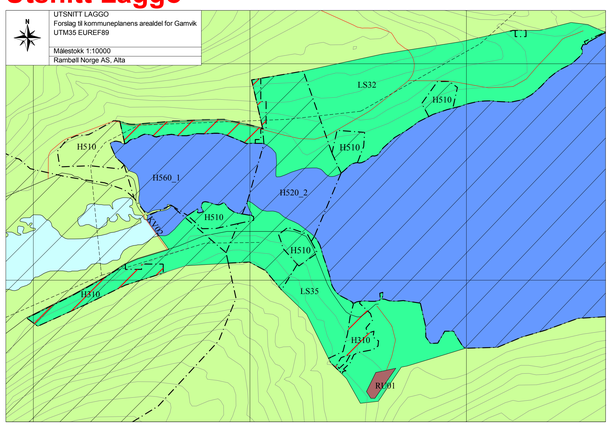

Gamvik kommune

Kommuneplanens arealdel 2020-2032

Planforslag - Kartblad 2 av 2: Nærutsnitt

Tegnforklaring	Nåværende	Framtidig
Begyggelse og anlegg (PBL2008 §11-7 NR.1)		
Bebyggelse og anlegg (BA)		
Boligbebyggelse (B)		
Fritidsbebyggelse (FR)		
Tjenesteyting (OP)		
Fritids- og turistformål (FT)		
Råstoffutvinning (RU)		
Næringsbebyggelse (N)		
Idrettsanlegg (IA)		
Andre typer bebyggelse (AB)		
Grav og urnelund (GU)		
Kombinert bebyggelse og anleggsformål (KB)		
Samferdselsanlegg og teknisk infrastruktur (PBL2008 §11-7 NR.2)		
Veg (KV)		
Havn (HA)		
Parkering (PA)		
Hovedveg (KV)		
Samleveg (KV)		
Adkomstveg (KV)		
Gang-/sykkelveg (GS)		
Grønnstruktur (PBL2008 §11-7 NR.3)		
Grønnstruktur (G)		
Landbruk-,natur- og friluftsformål samt reindrift (PBL2008 §11-7 NR.5)		
LNFR-areal (L)		
LNFR-areal, Spredt bolig-,fritids-og næringsbebyggelse (LS)		
Turveg/turdrag/skiløype		
Bruk og vern av sjø og vassdrag (PBL2008 §11-7 NR.6)		
Bruk og vern av sjø og vassdrag med tilhørende strandsone (V)		
Fiske (VFI)		
Drikkevann (VD)		
Friluftsområde sjø/vann (VFR)		
Farled (skipsled)		
Hensynsoner (PBL2008 §11-8)		
Faresone - Ras- og skredfare (H310) og skytebane (H360)		
Faresone - Skytebane (H360)		
Sikringsone - Nedslagsfelt drikkevann (H110)		
Sikringsone - Byggerestriksjoner rundt flyplass (H130)		
Angitthensynsone - Hensyn landbruk (dyrka og dyrkbar mark) (H510)		
Angitthensynsone - Hensyn reindrift (H520)		
Angitthensynsone - Hensyn landskap (verna vassdrag med nedbørfelt) (H550)		
Angitthensynsone - Bevaring naturmiljø (nasjonal lakseforjord) (H560)		
Angitthensynsone - Bevaring kulturmiljø (H570)		
Båndlegging etter naturmangfoldloven (H720)		
Båndlegging etter kulturminneloven (H730)		
Båndlegging etter andre lover - Energiloven (høyspentanlegg) (H740)		
Detaljeringsone - Reguleringsplan skal fortsatt gjelde (H910)		
Bestemmelsesområder (PBL2008 §11-9 jf. § 1-5)		
Bestemmelsesområde - Reguleringsplaner der KPA går foran ved motstrid (#1-8)		
Linje- og punktsymboler (PBL2008)		
Planens begrensning		
Grense for arealformål		
Kraftledning		

Høydekurver fra basiskart (N250/N50) er tegnet med gråfarge.

Kartopplysninger

Kilde for basiskart: Gamvik kommune
Dato for basiskart: 08.06.16 m.fl.
Koordinatsystem: UTM sone 35 / Euref89
Høydegrunnlag: NN 1954

Ekvidistanse 100 m
Kartmålestokk 1:10000 (A0-format)
0 100 200 300 400 m

N

Nasjonal arealplan-ID
5429-2016001
Plantype:
Kommuneplanens arealdel
Forslagsstiller:
Gamvik kommune
Saksnummer:
16/402

SAKSBEHANDLING ETTER PLAN- OG BYGNINGSLOVEN

Kunngjøringsdato for planvedtak:
Dato for siste revisjon av plankart: 2020-02-20

Planvedtak:	Behandlingsorgan:	Møtesaksnr.:	Dato:	Signatur:
Høring og offentlig ettersyn planforslag fra/til: 15.11.19 - 24.01.20				
Vedtak om utleggelse til nytt offentlig ettersyn:	TMU	18/19	08.11.19	
Høring og offentlig ettersyn planforslag fra/til: 18.08.17 - 30.09.17				
Vedtak om utleggelse til offentlig ettersyn:	TMU	16/17	21.06.17	
Fastsettelse av planprogram:	KST	3/17	16.02.17	
Høring og offentlig ettersyn planprogram fra/til: 18.11.16 - 06.01.17			18.11.16	
Vedtak igangsetting/oppstart av planarbeidet:	KST	56/16	21.09.16	

PLANEN ER UTARBEIDET AV (for Gamvik kommune):
Rambøll Norge AS, Alta. Oppdragsnr. 1350015993

RAMBØLL