









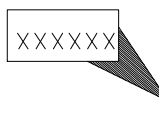



**Tegnforklaring**

Eksisterende veg		Kantstein, ordinær	
Fortau		Kantstein, nedsenket	
Vegskulder, ny		Senterlinje	
Skjæring, fylling og grøft		Eiendomsgrense	
		Nytt intensiv belyningspunkt	
		Eksisterende belyningspunkt	

Hensvisning til vegmodell



Eksisterende trekkekkum antatte dimensjoner 1400 mm x 700 mm



Gangfelt, ny



Kjørbar rampe på begge sider



Strøm hentes fra eksisterende lysstolpe



Revisjon	Revisjonen gjelder	Utarbeid	Kontr	Godkjent	Rev. dato
01	Utvidet bredde Fortau 2,5 m + kantstein bredde. Eksisterende trekkelukk skissert på antatt plassering ifølge ortofoto. Koordinater tilført på stolper.	SAR		SAR	29.11.2023
		Tegningsdato 27.09.2023 Bestiller Oddbjørn Oppgård Produsert for TFFK Produsert av Utbygging ØST			
Fv. 888 Mindre Trafikksikkerhetstiltak 2023 Planfegning REF: FV888 K S6D1 m14.350		Prosjektnummer Prosjektfasennummer Arkivreferanse Målestokk A1-format 1:250 IA31			
Arbeidstegning		Koordinatsystem EUREF89NTM27/INN200			
Utarbeidet av SAR	Kontrollert av	Godkjent av SAR	Konsulentarkiv		Tegningsnummer / revisjonsbøksstav C001 B