



## TEGNFORKLARING

PBL. KAP. 12 REGULERINGSPLAN


PBL. § 12-5

1 BEBYGGELSE OG ANLEGG

 BKB Boligbebyggelse/offentlig eller privat tjenesteyting (kode 1803)

2 SAMFERDSELSANLEGG OG TEKNISK INFRASTRUKTUR

 SKV Kjørvei (kode 2011)


 Annen veigrunn, tekniske anlegg (kode 2018)

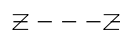
3 GRØNNSTRUKTUR

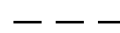
 Friområde (kode 3040)

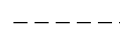
JURIDISKE LINJE- OG PUNKTSYMBOLER

 Planavgrensning

 Formålsgrense

 Eiendomsgrense som skal oppheves

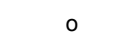
 Byggegrense


 Frisiktlinje

 Regulert møneretning

 Avkjørsel


ANNEN INFORMASJON

 Offentlig eierform

 Eiendomsgrense

 Regulering som oppheves

Basiskart (FKB) er tegnet med gråfarge.




Gamvik  
kommune

DETALJREGULERING FOR GNR. 3 BNR. 28  
BREIDABLIKKVEIEN, MEHAMN  
Planforslag til offentlig ettersyn

Plan-ID: 2023-2018.01

Kilde for basiskart: Gamvik kommune  
Uttreksdato basiskart: 08.01.18  
Geodetisk grunnlag: EUREF89, UTM sone 35  
Høydegrunnlag: NN1954  
Ekvidistanse: 1 m

Målestokk: 1:1000 (A3-format)



FORSLAGSSTILLER:		Tegn.: afwnor			
Gamvik Eiendom AS		Dato: 3.10.2018	Rev. B:	Rev. C:	
<b>Saksbehandling etter plan- og bygningsloven:</b>				<b>Dato</b>	<b>Saksnr.</b>
Innsending av forslag:				28.09.18	
Vedtak om utleggelse til offentlig ettersyn (teknisk- og miljøutvalget):					
Tidsrom for offentlig ettersyn:					
Kommunestyrets vedtak:					
Kunngjøring av planvedtak:					
PLANEN ER UTARBEIDET AV:					
Rambøll Norge AS, Kongleveien 45, 9510 Alta					
Oppdragsnr. 1350026104					

**RAMBOLL**