

## TEGNFORKLARING

PBL. KAP. 12 REGULERINGSPLAN


PBL. § 12-5

1 BEBYGGELSE OG ANLEGG

 BKB Boligbebyggelse/offentlig eller privat tjenesteyting (kode 1803)

2 SAMFERDSELSANLEGG OG TEKNISK INFRASTRUKTUR

 SKV Kjørevei (kode 2011)


 Annen veigrunn, tekniske anlegg (kode 2018)

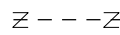
3 GRØNNSTRUKTUR

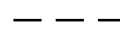
 Friområde (kode 3040)

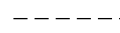
JURIDISKE LINJE- OG PUNKTSYMBOLER

 Planavgrensning

 Formålsgrænse

 Eiendomsgrense som skal oppheves

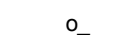
 Byggegrense

 Frisiktlinje

 Regulert møneretning

 Avkjørsel

ANNEN INFORMASJON

 Offentlig eierform

 Eiendomsgrense

 Regulering som oppheves

Basiskart (FKB) er tegnet med gråfarge.




Gamvik  
kommune

DETALJREGULERING FOR GNR. 3 BNR. 28  
BREIDABLIKKVEIEN, MEHAMN  
Planforslag til politisk behandling

Plan-ID: 2023-2018.01

Kilde for basiskart: Gamvik kommune  
Uttreksdato basiskart: 08.01.18  
Geodetisk grunnlag: EUREF89, UTM sone 35  
Høydegrunnlag: NN1954  
Ekvidistanse: 1 m

Målestokk: 1:1000 (A3-format)



FORSLAGSSTILLER:

Gamvik Eiendom AS

Tegn.: afwnor

Dato: 11.1.2019

Rev. B:

Rev. C:

Saksbehandling etter plan- og bygningsloven:

Dato

Saksnr.

Sign.

Innsending av forslag:

04.10.18

Vedtak om utleggelse til offentlig ettersyn (teknisk- og miljøutvalget):

09.10.18

PS 25/18

Tidsrom for offentlig ettersyn: 31. oktober - 12. desember 2018

Kommunestyrets vedtak:

Kunngjøring av planvedtak:

PLANEN ER UTARBEIDET AV:

Rambøll Norge AS, Kongleveien 45, 9510 Alta

Oppdragsnr. 1350026104

**RAMBOLL**